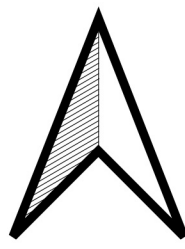


Bekanntmachung Kartierarbeiten  
zwischen März und Oktober 2026  
auf Flurstücken der Gemeinde  
Hülsede




Legende



- Gemeindegrenze
- Gemeindegrenze Hülsede
- Untersuchungsraum
- Leitung LH-10-3011
- Maststandort

Quellen:  
© OpenStreetMap Contributors.  
Datenlizenz Deutschland – BKG – Version 2.0

Vorhabenträgerin: TenneT TSO GmbH  
Bernecker Straße 70  
95448 Bayreuth



Ersteller: IHB Lindschulte Ingenieurgesellschaft mbH  
Paracelsusstraße 23  
06114 Halle (Saale)  
Tel. 0345 / 6820422  
www.ihb-lindschulte.de



Vorhaben: Netzvertärkung Landesbergen - Borken  
Abschnitt A: Landesbergen - Grohnde

Gemeinde	Hülsede	Maßstab	1:10000
Blattgröße:	840.7x594		