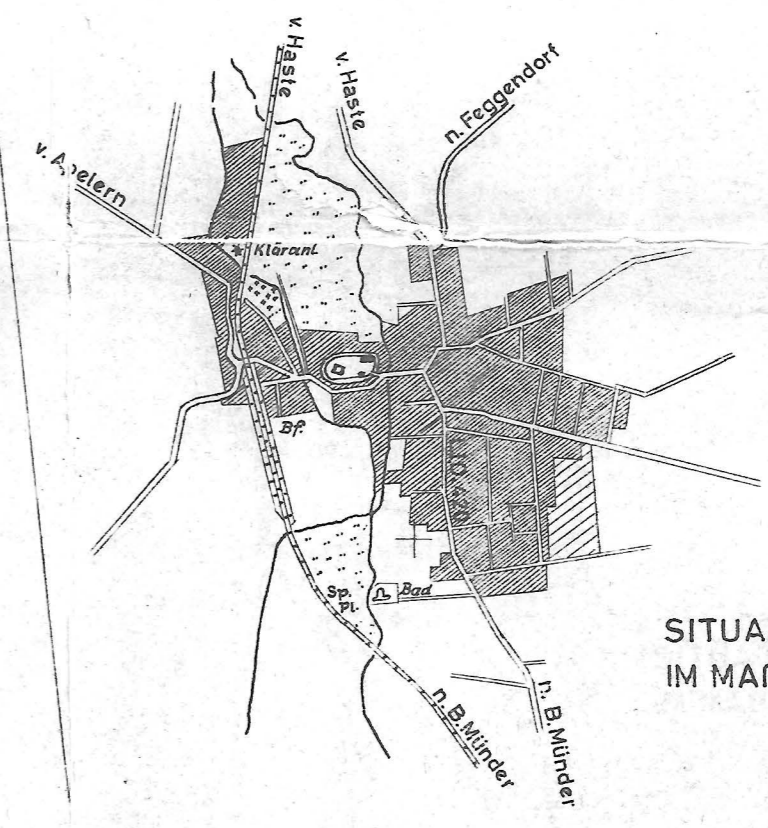
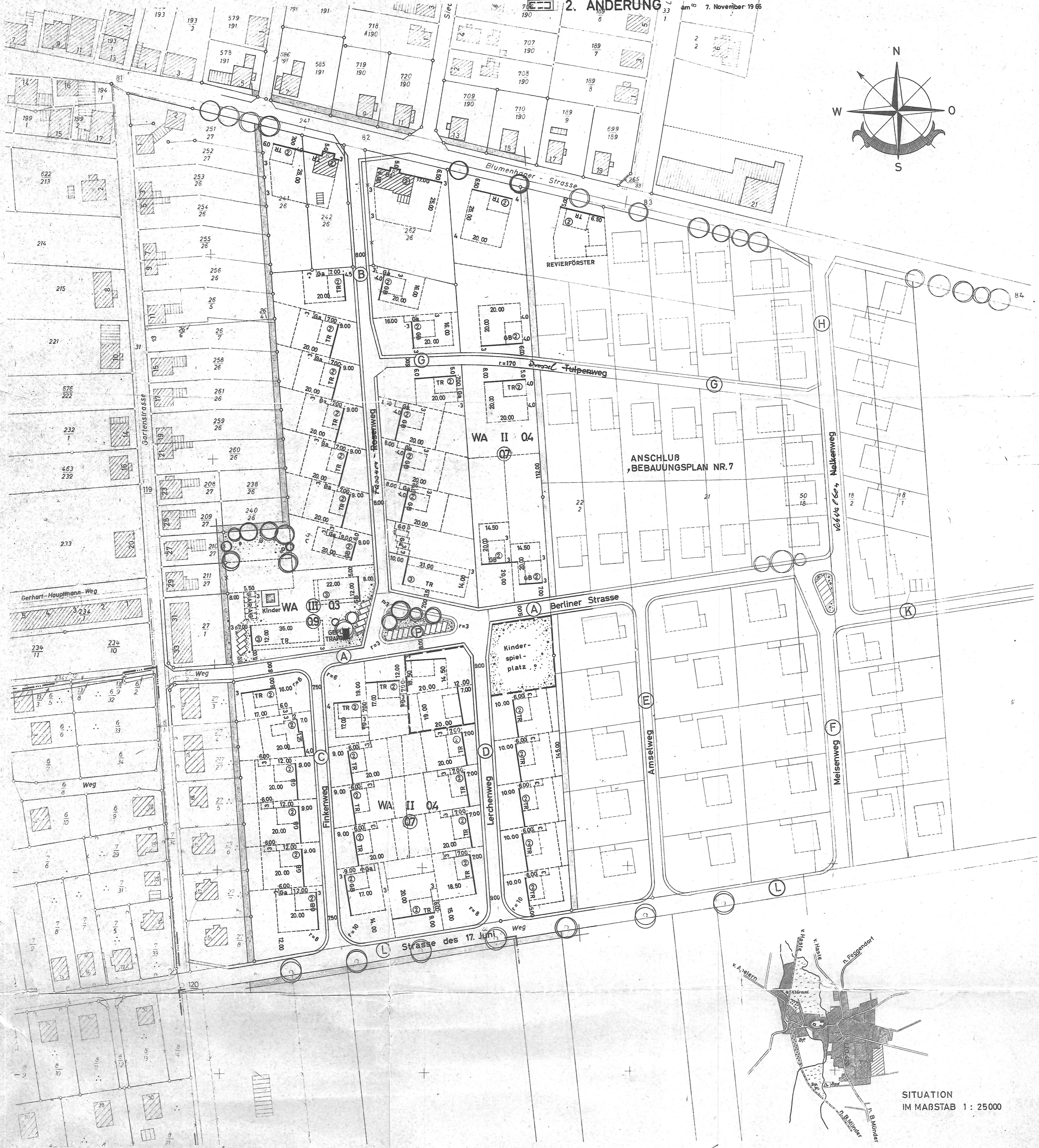
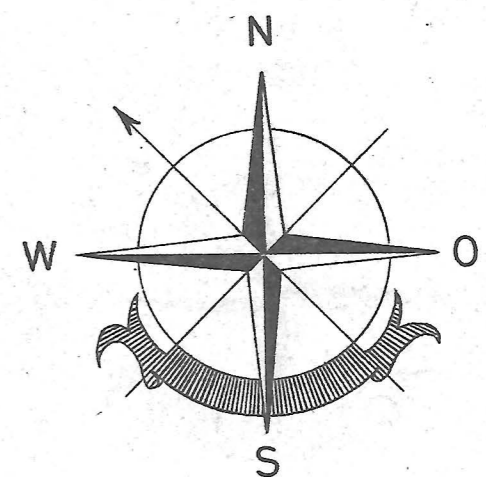


1. ÄNDERUNG am 17. März 1964
2. ÄNDERUNG am 7. November 1965



SITUATION IM MAßSTAB 1 : 25000

Z E I C H E N E R K L Ä R U N G

| | | | |
|--------------------|---|-----------------------------------|--|
| vorhanden | geplant, d.h. durch den Bebauungsplan verbindlich festgesetzt. | unverbindliche Anregungen | nach anderen gesetzlichen Vorschriften getroffene Festsetzungen |
| Gebäude | Grenze des Geltungsbereiches | vorgeschl. Grundstücksgrenzen | TR traufenständige Bebauung |
| Straßenfläche | Straßbegrenzungslinie | entf. Grundstücksgrenzen | GB giebelständige Bebauung |
| Flurgrenze | Baulinie | vorgeschl. Stellung der Baukörper | |
| Grundstücksgrenzen | Baugrenze | vorgeschl. Garagen | |
| | bebaubare Fläche | vorgeschl. Bepflanzung | |
| | nicht überbaubare Fläche | | |
| | Straßenfläche | | |
| | Parkplatz | | |
| | allgem. Wohngebiet | | |
| | Zahl der Vollgesch. (Höchstgrenze) | | |
| | Zahl der Vollgesch. (Höchstgrenze) | | |
| | Grundflächenzahl | | |
| | Geschöflichenzahl | | |

Die Richtigkeit der Planungsunterlage in vermessungstechnischer Hinsicht wird bescheinigt
KATASTERAMT
Springe, den 4. Juli 1962

BESCHLOSSEN
gem. § 10 des BUNDESBAUGESETZES vom 23. 6. 1960
vom Rat der Gemeinde
in der Sitzung, am 2. Juni 1967
Lauenau, den 2. Juni 1967

H. Jahn Bürgermeister
J. Jahn Gemeindevorstand

HAT AUSGELEGEN
gem. § 2 (6) des BUNDESBAUGESETZES vom 23. 6. 1960
in der Zeit vom 20. Dezember 1966 bis 21. Januar 1967
Lauenau, den 2. Juni 1967

J. Jahn Gemeindevorstand

Vervielfältigung verboten
BEARBEITET
Rinteln, am 25. August 1961
ARCHITEKT BDA HANS BUNDTZEN
ORTSPLANER
RINTELN/WESER

Hans Bundtzen

GENEHMIGT
gem. § 11 des BUNDESBAUGESETZES vom 23. 6. 1960
HANNOVER, am 4. 10. 1967
DER REGIERUNGSPRÄSIDENT
AUFTRAGE 214 (NR. 728/67)



J. Jahn Oberbürger

BEKANNTMACHT
gem. § 12 des BUNDESBAUGESETZES vom 23. 6. 1960
Am 17. Januar 1968
Lauenau, den 17. Januar 1968

J. Jahn Gemeindevorstand

H. Jahn
Reg. Verm. Rat.