

S a t z u n g

der Gemeinde Lauenau über die Abgrenzung eines Teiles des im Zusammenhang bebauten Ortsteiles im Ortsteil Feggendorf der Gemeinde Lauenau

Aufgrund der §§ 6 und 40 der Niedersächsischen Gemeindeordnung (NGO) vom 7.1.1974 (Nds. GVBl. Nr. 1/1974, S. 1), zuletzt geändert durch Artikel IV § 1 des Achten Gesetzes zur Verwaltungs- und Gebietsreform vom 28.6.1977 (Nds. GVBl. Nr. 24/1977, S. 233) sowie dem § 34 des Bundesbaugesetzes (BBauG vom 18.8.1976, BGBI. I, S. 2256) hat der Rat der Gemeinde Lauenau in seiner Sitzung am 4. August 1978 folgende Satzung beschlossen:

§ 1

Geltungsbereich und Gegenstand

Der Geltungsbereich dieser Satzung umfaßt folgende Grundstücke und Grundstücksteile der Gemarkung Feggendorf in der Flur 2 vollständig die Flurstücke 16/4, 16/6, 16/2, 45/3, 45/7, 7/1, 7/3, 7/4, 8/14 sowie teilweise das Flurstück 61/7 bis Höhe Flurstück 8/14. Die in diesem Geltungsbereich liegenden Grundstücke bilden einen Teil des im Zusammenhang bebauten Ortsteiles (Im Sinne des § 34 Abs. 2 BBauG).


§ 2

Inkrafttreten

Diese Satzung tritt am Tage nach der Veröffentlichung in Kraft.

3255 Lauenau, den 4. August 1978

GEMEINDE LAUENAU


(Richter)

Bürgermeister

Genehmigt

gemäß § 34(2) des Bundesbaugesetzes


**Bezirksregierung
Hannover**

- 309.6-21122-57/5/78-

Hannover, den 16. Okt. 1979

Im Auftrage




(Garbe)

Gemeindedirektor





Plan der Burg und Ranzen

F

G

H

I

VII

Stelle

Die Burg

Pfeßen

Kleiner Ranzen

Großer Ranzen

Jagdh.

IIA

F

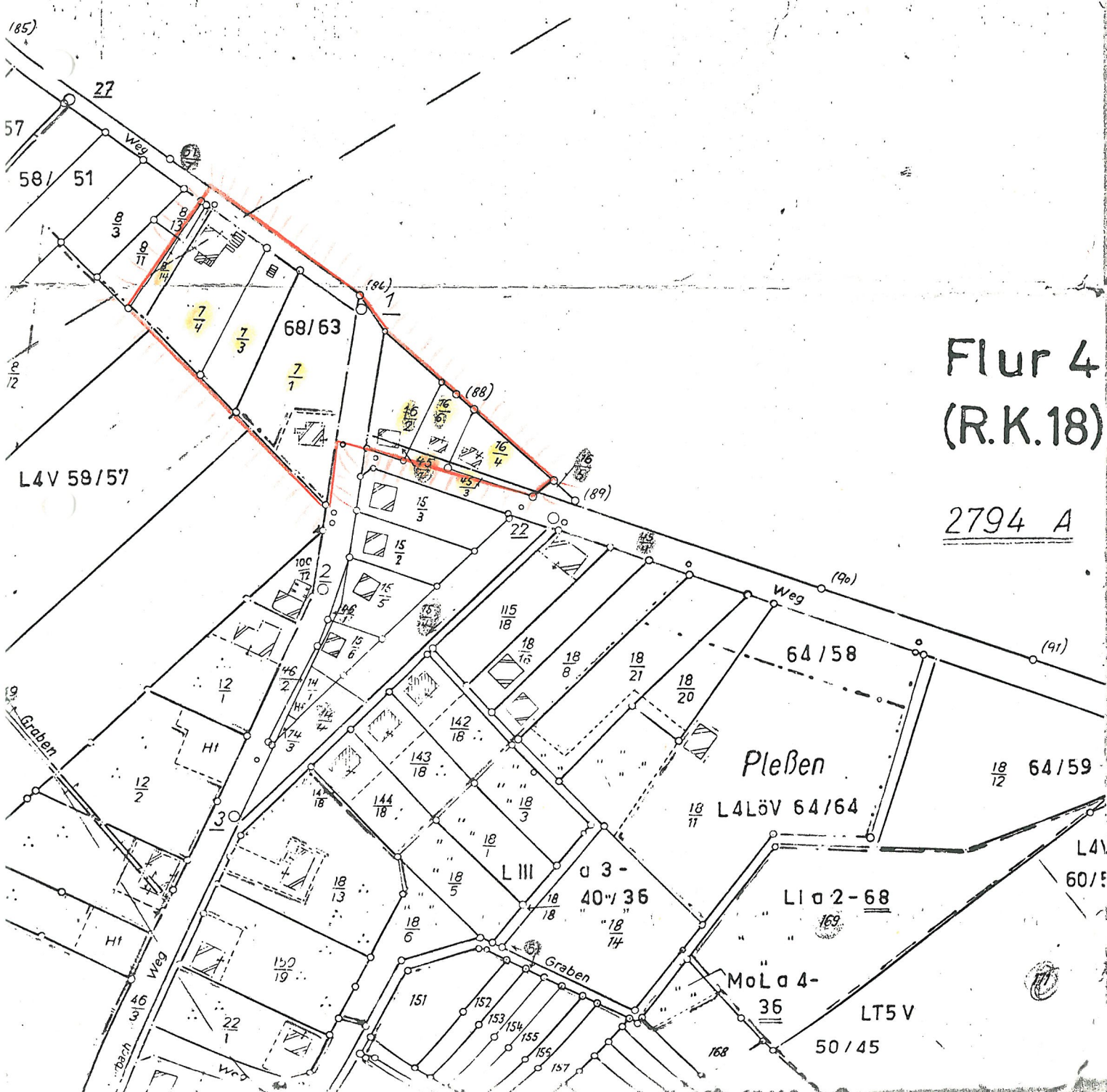
IIA

IIA

IIA

IIA

IIA



Flur 4
(R.K.18)

2794 A

(185)
27
57
58/ 51
Weg
L4V 59/57

68/63

Weg (90)

64/58

Pleßen

18/12 64/59

L4Löv 64/64

L III
a 3 -
40/1 36

L I a 2 - 68

MoLa 4 -
36

LT5V

50/45

L4V
60/5