

5 . S a t z u n g

**der Gemeinde Apelern über die Grenzen
des im Zusammenhang bebauten Ortsteiles**

Aufgrund des § 34 (4) Nr. 3 des Baugesetzbuches (BauGB) i.d.F. vom 08.12.1986 (BGBl. I S. 2253), zuletzt geändert durch Gesetz vom 22.04.1993 (BGBl. I S. 466) sowie § 40 der Niedersächsischen Gemeindeordnung (NGO) in der Fassung vom 22.06.1982 (Nds. GVBl. S. 229), zuletzt geändert durch Gesetz vom 17.12.1991 (Nds. GVBl. S. 363 und 367) hat der Rat der Gemeinde Apelern in seiner Sitzung am 7. Sept. 1993 folgende Satzung beschlossen:

§ 1

Geltungsbereich

Der Geltungsbereich dieser Satzung ist aus dem beiliegenden Übersichtsplan, Maßstab 1 : 5.000, ersichtlich.

Der o.g. Übersichtsplan wird Bestandteil dieser Satzung.

Die Grundstücke liegen in der Gemarkung Groß Hegesdorf.

§ 2

Gegenstand der Satzung

Die im Geltungsbereich dieser Satzung liegenden Grundstücksflächen bilden einen im Zusammenhang bebauten Ortsteil gem. § 34 (4) Nr. 3 BauGB bzw. runden diesen ab.

§ 3

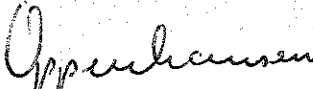
Inkrafttreten

Diese Satzung tritt am Tage ihrer Bekanntmachung im Amtsblatt für den Regierungsbezirk Hannover in Kraft.

Apelern, den 7. Sept. 1993


GEMEINDE APELERN

Der Bürgermeister


(Oppenhausen)



Der Gemeindedirektor
In Vertretung:


(Noppenberg)

Verfahrensvermerke

Öffentliche Auslegung

Ort und Dauer der öffentlichen Auslegung dieser Satzung wurden am 16.07.1993 ortsüblich bekanntgemacht.

Diese Satzung hat gem. § 34 Abs. 5 BauGB vom 26.07.1993 bis 06.08.1993 öffentlich ausgelegen.

Den betroffenen Bürgern und den berührten Trägern öffentlicher Belange wurde Gelegenheit zur Stellungnahme gegeben.

Apelern, den

(Gemeindedirektor)

Anzeige

Die Satzung ist entsprechend § 34 Abs. 5 i. V. m. § 22 Abs. 3 BauGB am 07.10.1993 angezeigt worden. Eine Verletzung von Rechtsvorschriften wurde gem. § 11 Abs. 3 BauGB nicht geltend gemacht.

Stadthagen, den 21.10.1993


Az. 61 70 10/61.1-5.9

Landkreis Schaumburg

D. OKD.

I. A.


(Teubner)



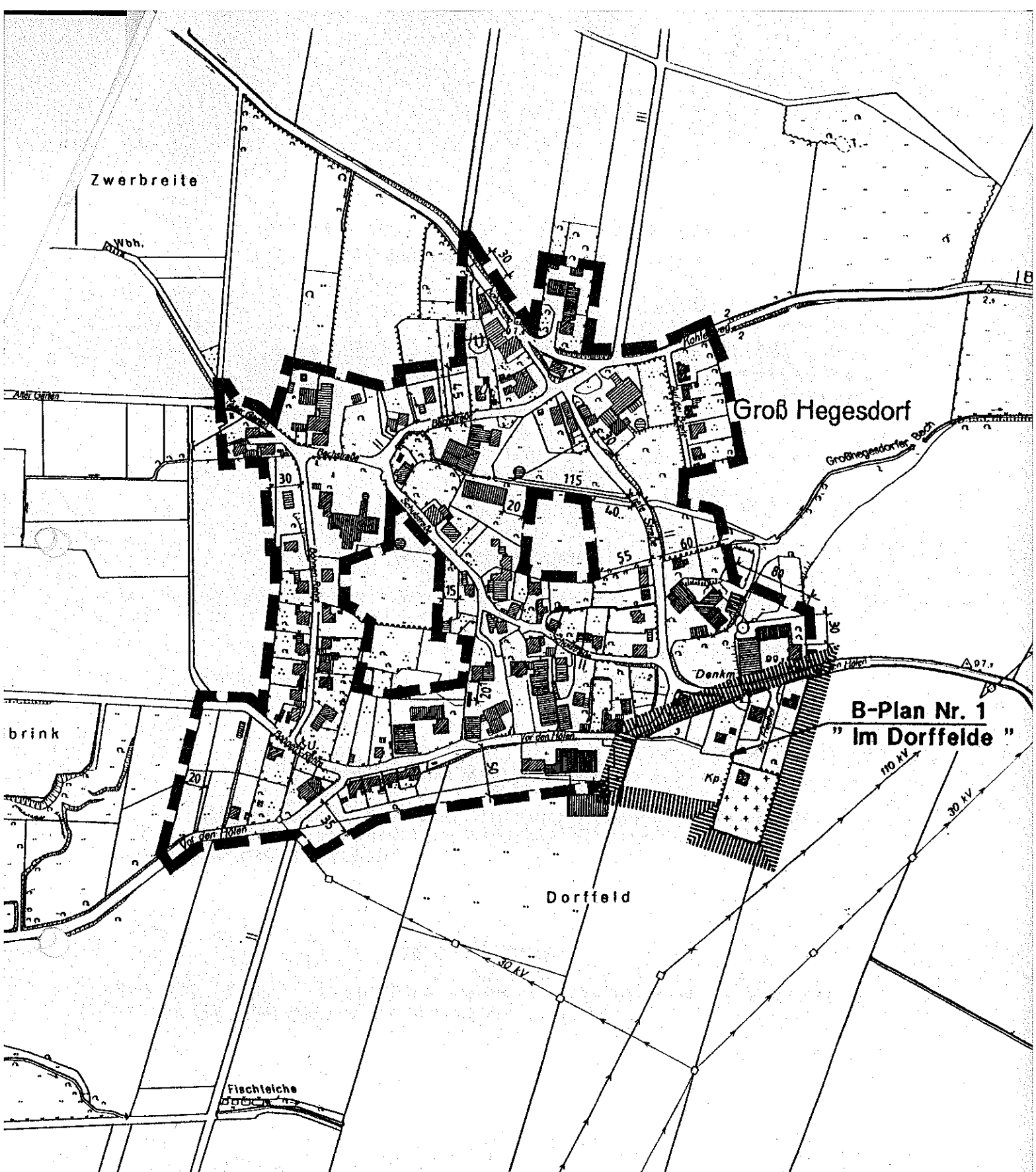
Inkrafttreten

Die Durchführung des Anzeigenverfahrens der Satzung nach § 34 Abs. 4 BauGB ist gem. § 12 BauGB am im Amtsblatt Nr. für den Regierungsbezirk Hannover bekanntmacht.

Diese Satzung ist damit am rechtsverbindlich geworden.

Apelern, den

(Gemeindedirektor)



Anlage zur 5. Satzung der Gemeinde Apelern, OT. Groß Hegesdorf

Kartengrundlage: Deutsche Grundkarte 1 : 5000
 Blattnummer: **3621/30**
 Umfassende Aktualisierung 1988
 Herausgegeben vom Katasteramt Rinteln
 Vervielfältigungserlaubnis erteilt am
 durch das Katasteramt Rinteln
 Antragsbuchnummer: At **1127/93**

0 100 200 (m)
 Maßstab 1 : 5000 im Original



Grenze des räumlichen Geltungsbereiches
 der Satzung



Grenze des räumlichen Geltungsbereiches
 des B-Planes Nr. 1 "Im Dorffelde"