

ALTENHAGEN II

Landkreis Springe

Regierungsbezirk Hannover

Bebauungsplan Nr. 1

Rechtsverbindliche Festsetzungen:

- Grenze des räumlichen Geltungsbereiches
- Straßenbegrenzungslinie
- Straßenverkehrsfläche
- Baugrenze

$\frac{a}{c} \frac{b}{d}$ Art und Maß der baulichen Nutzung

a Art der baulichen Nutzung

WR = reines Wohngebiet
mit Schraffur = überbaubare Fläche
ohne Schraffur = nicht überbaubare Fläche

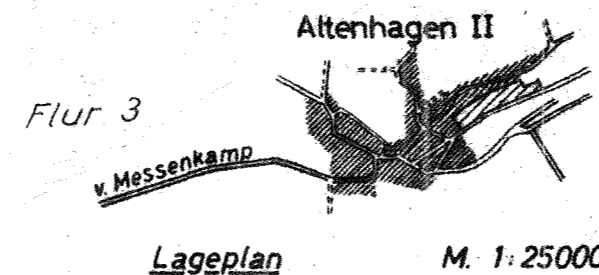
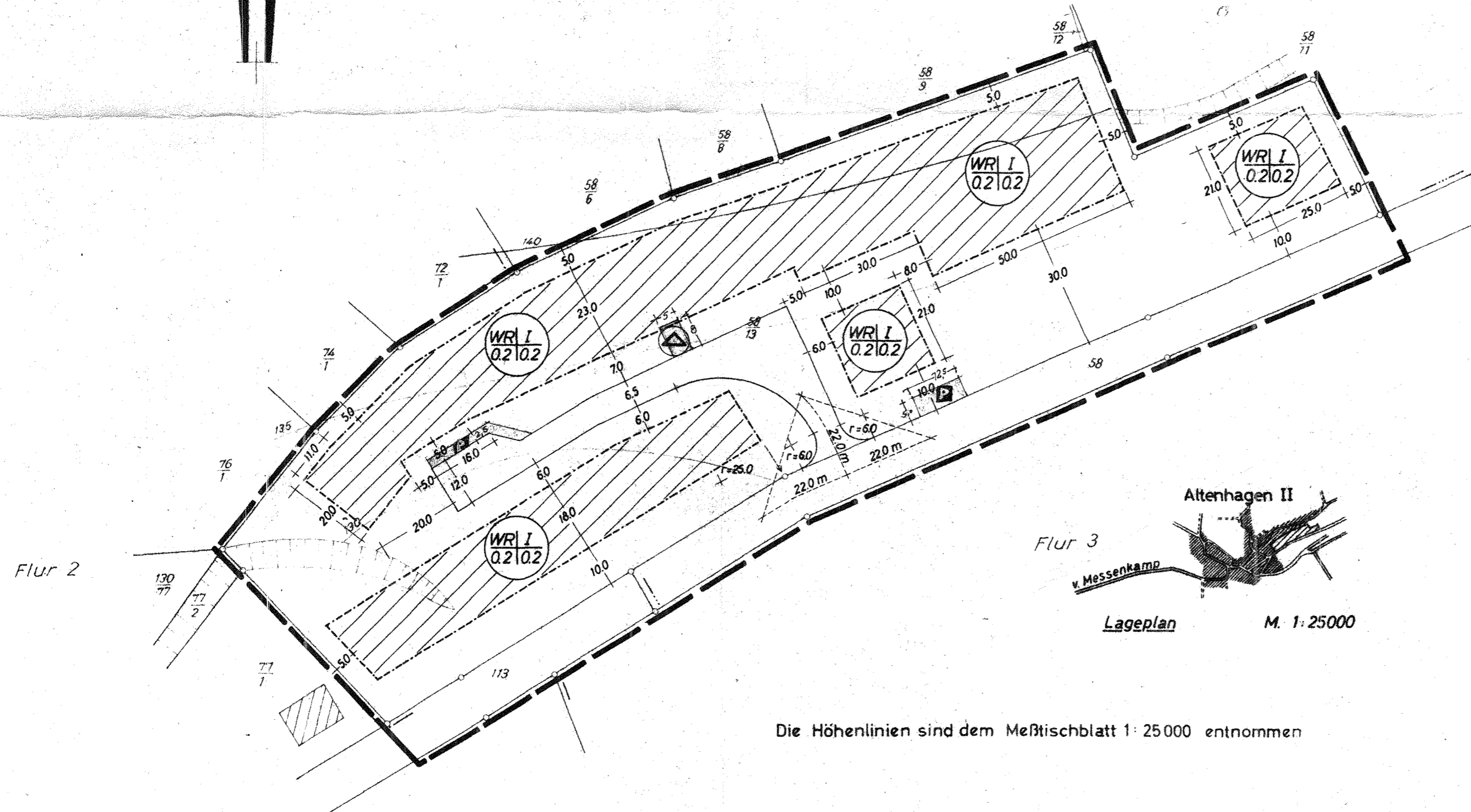
b Zahl der Vollgeschosse

c Grundflächenzahl

d Geschosflächenzahl

Transformatorstation

Parkplatz



Die Höhenlinien sind dem Meßtischblatt 1:25000 entnommen

Ergänzter Plan auf Grund der Auflage und der Empfehlungen des Regierungspräsidenten mit Vfg. vom 14. 6. 1967 - H VI - 970/66

DIE RICHTIGKEIT

DER PLANUNGSUNTERLAGE IN VERMESSUNGSTECHNISCHER HINSICHT WIRD BESCHEINIGT.

SPRINGE, am 4. Febr. 1966
KATASTERAMT

VERMESSUNGS - OSERRAT

AUSGEARBEITET

Hannover, am 1. März 1966


Handwritten signature

BESCHLOSSEN

GEM. 10 DES BUNDESBAUGESETZES VOM 23.6.1960

VOM RAT DER ~~STADT~~ GEMEINDE 6.7.1966
in der Fassung gemäß Ratsbeschluss vom 24. Okt. 1966


IN DER SITZUNG AM 27. Okt. 1966
Altenhagen II, am 27. Okt. 1966



HAT AUSGELEGEN

GEM. 2 (6) DES BUNDESBAUGESETZES VOM 23.6.1960

IN DER ZEIT VOM 12. Nov. 1966 BIS 22. Dez. 1966
Altenhagen II, am 10. Dez. 1966



GENEHMIGT - im Auftrage

GEM. 11 DES BUNDESBAUGESETZES

H. VI - 970/66
HANNOVER, am 11. 6. 1967

DER REGIERUNGSPRÄSIDENT IM AUFTRAGE

Handwritten signature
Zamasse 132

BEKANNTGEMACHT

GEM. 12 DES BUNDESBAUGESETZES

AM 29. 8. 1967
Altenhagen II, am 1967

Handwritten signature
BÜRGERMEISTER
Ratsmitglied

LANDKREIS SPRINGE

GEMEINDE } ALTENHAGEN II
GEMARKUNG }

FLUR 1 2 3

MAßSTAB 1:1000