

Satzung Algesdorf

33 Teil A

50

46

57

35

33 Teil B

30 Teil C

02: Satzung

03

24

19

16

29b

29c

32

15

36 Teil A


36 Teil B

40 Teil B



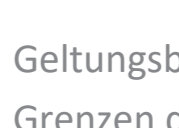

29c

52

30 Teil A



Amtsgemeinde Rodenberg
 Fachbereich Gestaltung und Planung
 Amtsstraße 5
 31552 Rodenberg

Legende
   Geltungsbereich der Bebauungspläne
 Grenzen der Mitgliedsgemeinden

Plan: **Übersicht der Bebauungspläne der Stadt Rodenberg**

Maßstab: 1 : 2.500	Datum: 13.08.2019	Plan-Nr. 1
--------------------	-------------------	------------